

Propriété sise
70-88, Rue Paul Lescop
119-121, Avenue Jules Quentin

Référence cadastrale
Section F n°1413

PLAN DES INTÉRIEURS
Sous-sol

Nota :

Le présent plan a été établi à partir d'un relevé réalisé en avril 2025.
Les éléments représentés correspondent aux parties visibles et accessibles au moment du relevé, sans démontage ou intervention destructive.
La représentation de la poutraison résulte d'un mesurage ponctuel, effectué uniquement à l'endroit où le faux-plafond a été déposé, seul un démontage intégral du faux-plafond permettrait de garantir une représentation fidèle et exhaustive de la structure existante.

Les désignations mentionnées sur le plan résultent de notre constatation d'utilisation des locaux au jour du mesurage.
La nature des matériaux et le type de structure du bâtiment (gras oeuvre, cloisons, etc.) n'ont pas fait l'objet d'une étude spécifique et sont indiqués à titre purement informatif.

Le nivellement est rattachée au système NGF IGN69 à partir du repère de nivellement F.B.K333 - 2285 situé à Nanterre, rue Henri Barbusse, à l'altitude normale 26,566 m.

| | | | | |
|---|---------|---|-----------|--------------------|
| Dossier | D25021 |  <div>MARCHAND & BERT</div> <div>GÉOMÈTRES · EXPERTS</div> | Echelle | 1/100 ^e |
| Vision | A | | Date | 02/06/2025 |
| Responsable | RAB/MMA | | Référence | IN_S1A1.dwg |
| SELAR MB GE - 45 rue de Verdun - 92150 Suresnes - 06 23 74 01 75 - 06 18 42 04 83 - contact@mbge.fr - www.mbge.fr | | | | |

Légende

- hsp : hauteur sous plafond
- hsp : hauteur sous faux-plafond
- hpe : hauteur sous retombée
- hpo : hauteur sous poutre
- hsl 1,80 : limite d'une zone d'une hauteur inférieure à 1,80m
- E.Z. : éclairage zénithal
- N.V. : non visité
- M.C. : monte-charge
- L.T. : local technique
- Rgt. : rangement
- Lav. : lavabos
- Dch. : douche
- Vest. : vestiaire
- (44.06) : altitude de plancher
- (44.71) : altitude sous poutre
- (27.00) : altitude sous plafond

Vers la rue Paul Lescop

Vers l'avenue Jules Quentin

Propriété sise
70-88, Rue Paul Lescop
Avenue Jules Quentin

Référence cadastrale
Section F n°1413

PLAN DES INTÉRIEURS
Rez-de-chaussée

Nota :

Le présent plan a été établi à partir d'un relevé réalisé en avril 2025.
Les éléments représentés correspondent aux parties visibles et accessibles au moment du relevé, sans démontage ou intervention destructive.
La représentation de la poutraison résulte d'un mesurage ponctuel, effectué uniquement à l'endroit où le faux-plafond a été déposé. Seul un démontage intégral du faux-plafond permettrait de garantir une représentation fidèle et exhaustive de la structure existante.

Les désignations mentionnées sur le plan résultent de notre constatation d'utilisation des locaux au jour du mesurage.
La nature des matériaux et le type de structure du bâtiment (grat ouverts, cloisons, etc.) n'ont pas fait l'objet d'une étude spécifique et sont indiqués à titre purement informatif.

Le nivellement est rattachée au système IGN469 à partir du repère de nivellement P.B.K3L3 - 2285 situé à Nanterre, rue Henri Barbusse, à l'altitude normale 28.566 m.

| | | | |
|-------------|---------|-----------|--------------------|
| Dossier | D25021 | Échelle | 1/100 ^e |
| Version | A | Date | 02/06/2025 |
| Responsable | RAB/MMA | Référence | IN_RCA1.dwg |

MARCHAND & BERT

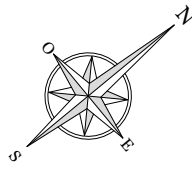
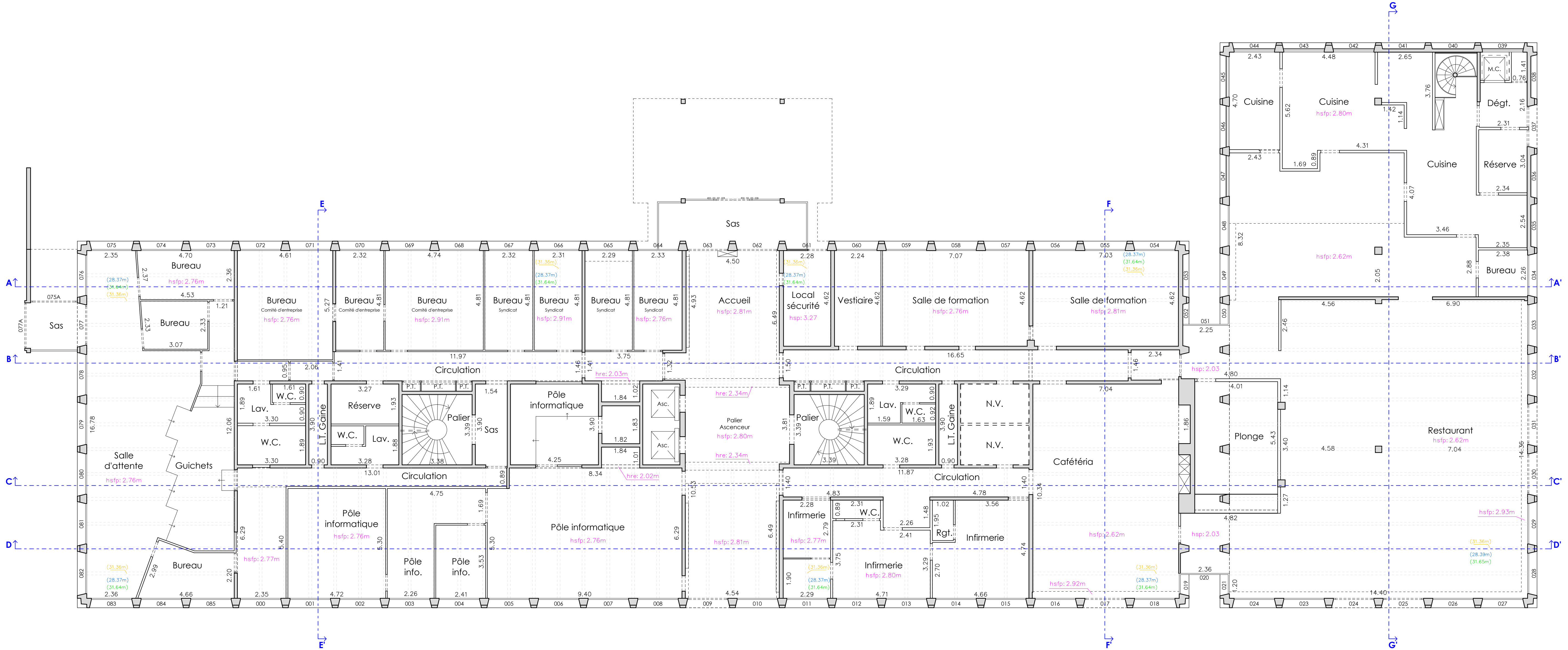
GÉOMÈTRES - EXPERTS

SELARI MB GE - 65 rue de Verdun - 92150 Suresnes - 06 23 76 01 75 - 06 18 42 04 83 - contact@mbge.fr - www.mbge.fr


Légende

hsp : hauteur sous plafond
hsfp : hauteur sous faux-plafond
hre : hauteur sous retombée
hpo : hauteur sous poutre
h=1.80 : limite d'une zone d'une hauteur inférieure à 1,80m
E.Z. : éclairage zénithal
N.V. : non visité
M.C. : monte-charge
L.T. : local technique
P.T. : placard technique
Rgt. : rangement
Lav. : lavabos
Dch. : douche
Vest. : vestiaire
(44.06) : altitude de plancher
(46.71) : altitude sous poutre
(47.00) : altitude sous plafond

Vers la rue Paul Lescop



Vers l'avenue Jules Quentin



DÉPARTEMENT DES HAUTS-DE-SEINE
Commune de Nanterre

Propriété sise
70-88, Rue Paul Lescop
Avenue Jules Quentin

Référence cadastrale
Section F n°1413

PLAN DES INTÉRIEURS
1^{er} Étage

Nota :

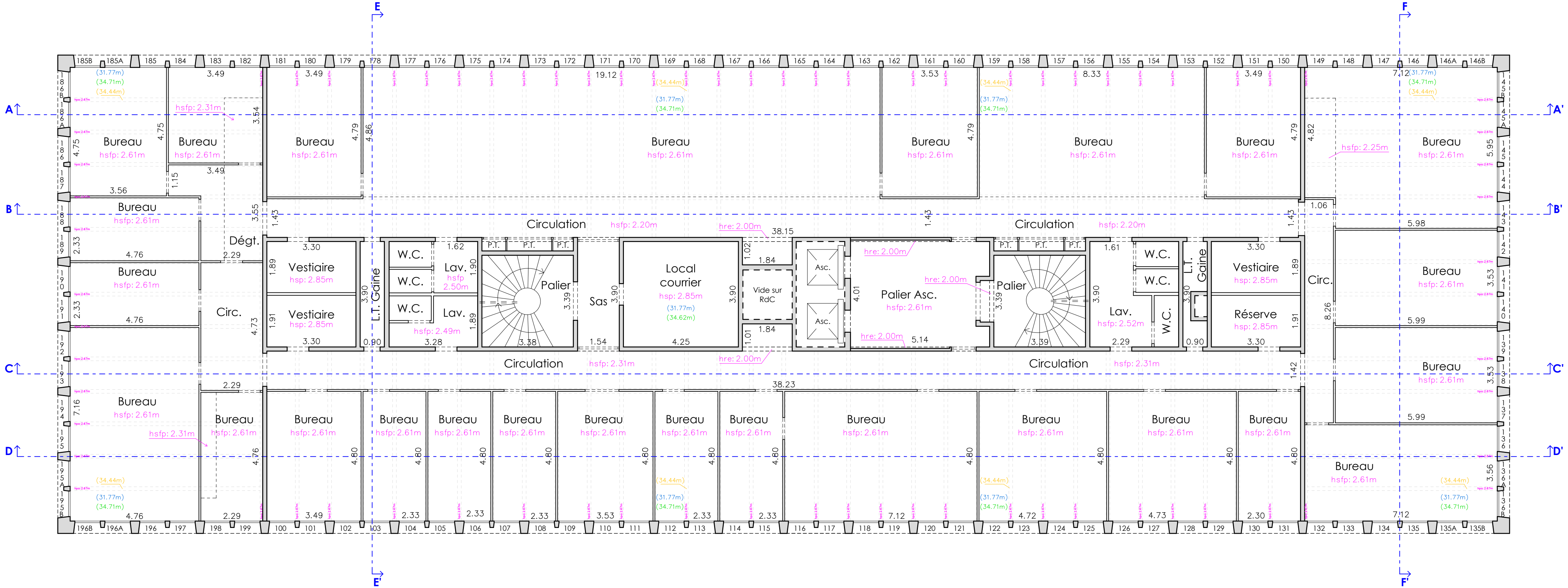
Le présent plan a été établi à partir d'un relevé réalisé en avril 2025.
Les éléments représentés correspondent aux parties visibles et accessibles au moment du relevé, sans démontage ou intervention destructive.
La représentation de la poutraison résulte d'un mesurage ponctuel, effectué uniquement à l'endroit où le faux-plafond a été déposé. Seul un démontage intégral du faux-plafond permettrait de garantir une représentation fidèle et exhaustive de la structure existante.

Les désignations mentionnées sur le plan résultent de notre constatation d'utilisation des locaux au jour du mesurage.
La nature des matériaux et le type de structure du bâtiment (gros œuvre, cloisons, etc.) n'ont pas fait l'objet d'une étude spécifique et sont indiqués à titre purement informatif.

Le nivellement est rattachée au système NGF IGN69 à partir du repère de nivellement P.B.K3L3 - 22BIS situé à Nanterre, rue Henri Barbusse, à l'altitude normale 28.566 m.

| | | | | |
|--|---------|--|-----------|--------------------|
| Dossier | D25021 |  <div>MARCHAND & BERT</div> GÉOMÈTRES - EXPERTS | Échelle | 1/100 ^e |
| Version | A | | Date | 02/06/2025 |
| Responsable | RAB/MMA | | Référence | IN_01A1.dwg |
| SELARL MB GE - 65 rue de Verdun - 92150 Suresnes - 06 23 76 01 75 - 06 18 42 04 83 - contact@mbge.fr - www.mbge.fr | | | | |

Vers la rue Paul Lescop



Vers l'avenue Jules Quentin

- Légende
- hsp : hauteur sous plafond
 - hsfp : hauteur sous faux-plafond
 - hre : hauteur sous retombée
 - hpo : hauteur sous poutre
 - h=1.80 : limite d'une zone d'une hauteur inférieure à 1.80m
 - E.Z. : éclairage zénithal
 - N.V. : non visité
 - M.C. : monte-charge
 - L.T. : local technique
 - P.T. : placard technique
 - Rgt. : rangement
 - Lav. : lavabos
 - Dch. : douche
 - Vest. : vestiaire
 - (44.06) : altitude de plancher
 - (46.71) : altitude sous poutre
 - (47.00) : altitude sous plafond

DÉPARTEMENT DES HAUTS-DE-SEINE
Commune de Nanterre

Propriété sise
70-88, Rue Paul Lescop
Avenue Jules Quentin

Référence cadastrale
Section F n°1413

PLAN DES INTÉRIEURS
2^{ème} Étage

Nota :

Le présent plan a été établi à partir d'un relevé réalisé en avril 2025.
Les éléments représentés correspondent aux parties visibles et accessibles au moment du relevé, sans démontage ou intervention destructive.
La représentation de la poutraison résulte d'un mesurage ponctuel, effectué uniquement à l'endroit où le faux-plafond a été déposé. Seul un démontage intégral du faux-plafond permettrait de garantir une représentation fidèle et exhaustive de la structure existante.

Les désignations mentionnées sur le plan résultent de notre constatation d'utilisation des locaux au jour du mesurage.
La nature des matériaux et le type de structure du bâtiment (gros œuvre, cloisons, etc.) n'ont pas fait l'objet d'une étude spécifique et sont indiqués à titre purement informatif.

Le nivellement est rattachée au système NGF IGN69 à partir du repère de nivellement P.B.K3L3 - 22BIS situé à Nanterre, rue Henri Barbusse, à l'altitude normale 28.566 m.

| | | | |
|-------------|---------|-----------|--------------------|
| Dossier | D25021 | Échelle | 1/100 ^e |
| Version | A | Date | 02/06/2025 |
| Responsable | RAB/MMA | Référence | IN_02A1.dwg |

SELARL MB GE

65 rue de Verdun

92150 Suresnes

06 23 76 01 75

06 18 42 04 83

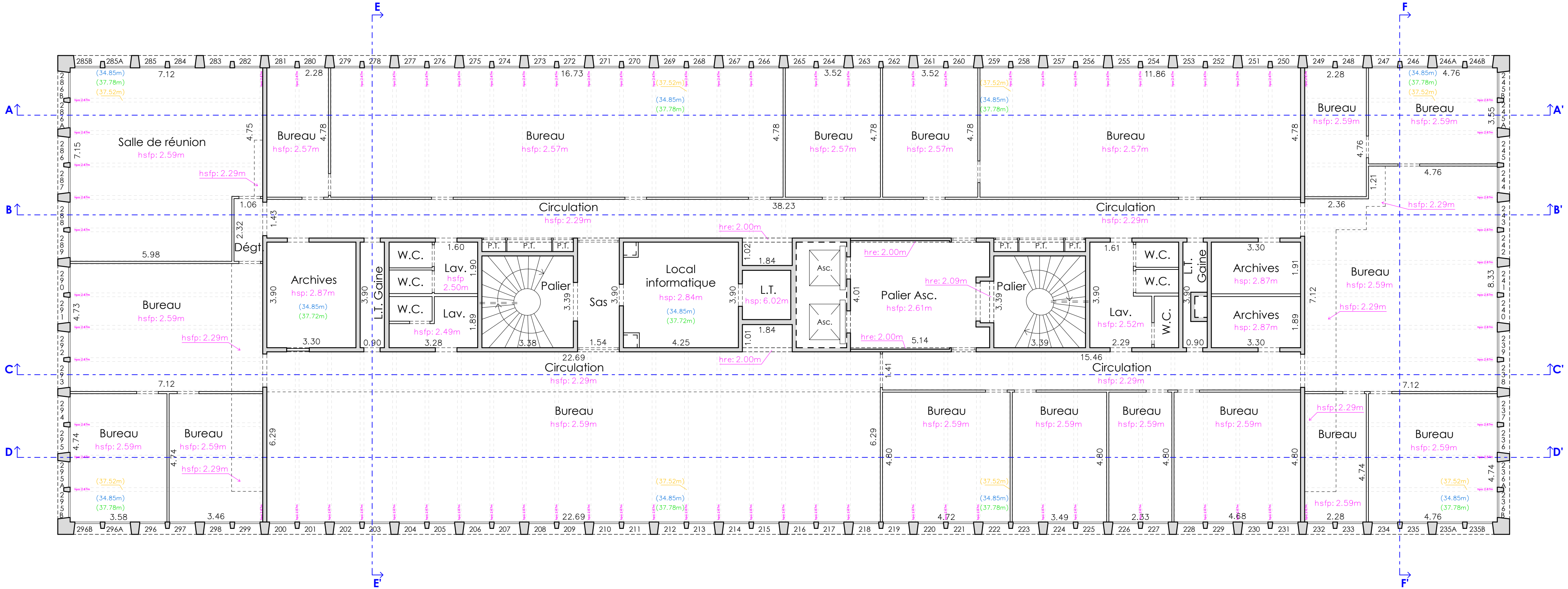
contact@mbge.fr

www.mbge.fr

MARCHAND & BERT

GÉOMÈTRES - EXPERTS

Vers la rue Paul Lescop



Vers l'avenue Jules Quentin

- Légende
- hsp : hauteur sous plafond
 - hsfp : hauteur sous faux-plafond
 - hre : hauteur sous retombée
 - hpo : hauteur sous poutre
 - h=1.80 : limite d'une zone d'une hauteur inférieure à 1.80m
 - E.Z. : éclairage zénithal
 - N.V. : non visité
 - M.C. : monte-charge
 - L.T. : local technique
 - P.T. : placard technique
 - Rgt. : rangement
 - Lav. : lavabos
 - Dch. : douche
 - Vest. : vestiaire
 - (44.06) : altitude de plancher
 - (46.71) : altitude sous poutre
 - (47.00) : altitude sous plafond



DÉPARTEMENT DES HAUTS-DE-SEINE
Commune de Nanterre

Propriété sise
70-88, Rue Paul Lescop
Avenue Jules Quentin

Référence cadastrale
Section F n°1413

PLAN DES INTÉRIEURS
3^{ème} Étage

Nota :

Le présent plan a été établi à partir d'un relevé réalisé en avril 2025.

Les éléments représentés correspondent aux parties visibles et accessibles au moment du relevé, sans démontage ou intervention destructive.

La représentation de la poutraison résulte d'un mesurage ponctuel, effectué uniquement à l'endroit où le faux-plafond a été déposé. Seul un démontage intégral du faux-plafond permettrait de garantir une représentation fidèle et exhaustive de la structure existante.

Les désignations mentionnées sur le plan résultent de notre constatation d'utilisation des locaux au jour du mesurage. La nature des matériaux et le type de structure du bâtiment (gros œuvre, cloisons, etc.) n'ont pas fait l'objet d'une étude spécifique et sont indiqués à titre purement informatif.

Le nivellement est rattachée au système NGF IGN69 à partir du repère de nivellement P.B.K3L3 - 22BIS situé à Nanterre, rue Henri Barbusse, à l'altitude normale 28.566 m.

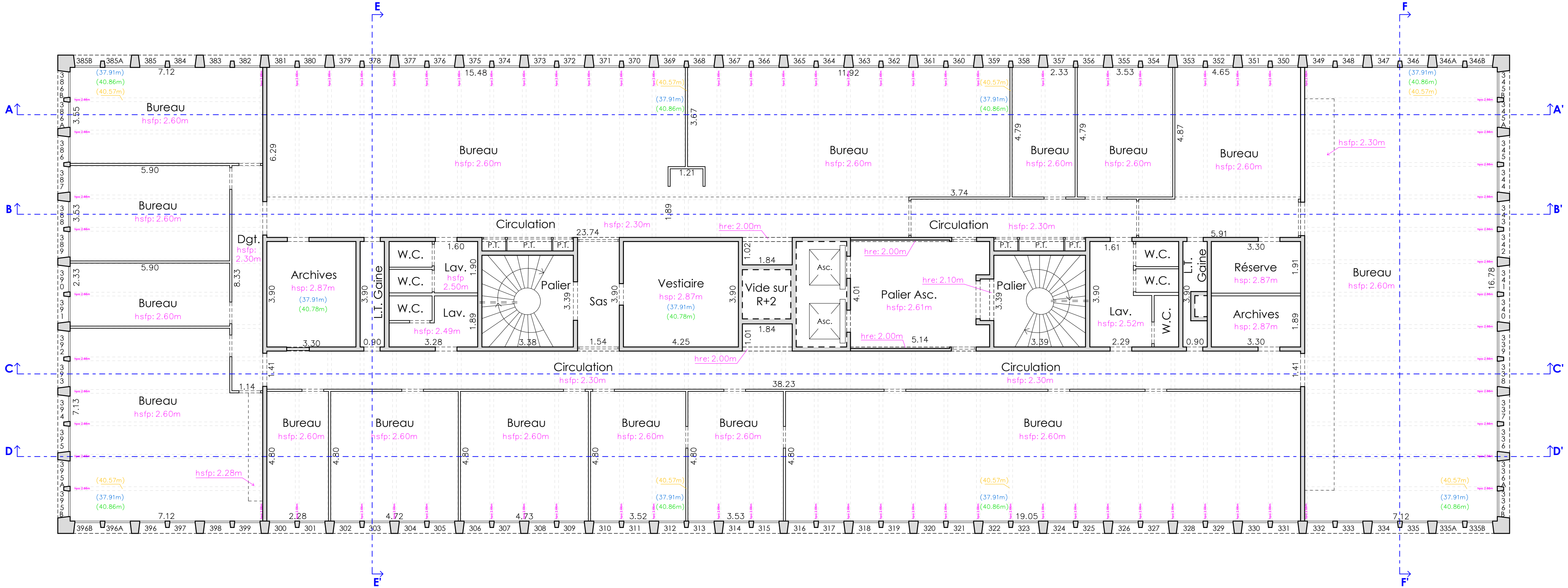


Échelle
1/100^e

Date
02/06/2025

Référence
IN_03A1.dwg

Vers la rue Paul Lescop



Vers l'avenue Jules Quentin

- Légende**
- hsp : hauteur sous plafond
 - hsfp : hauteur sous faux-plafond
 - hre : hauteur sous retombée
 - hpo : hauteur sous poutre
 - h=1.80 : limite d'une zone d'une hauteur inférieure à 1.80m
 - E.Z. : éclairage zénithal
 - N.V. : non visité
 - M.C. : monte-charge
 - L.T. : local technique
 - P.T. : placard technique
 - Rgt. : rangement
 - Lav. : lavabos
 - Dch. : douche
 - Vest. : vestiaire
 - (44.06) : altitude de plancher
 - (46.71) : altitude sous poutre
 - (47.00) : altitude sous plafond



DÉPARTEMENT DES HAUTS-DE-SEINE
Commune de Nanterre

Propriété sise
70-88, Rue Paul Lescop
Avenue Jules Quentin

Référence cadastrale
Section F n°1413

PLAN DES INTÉRIEURS
4^{ème} Étage

Nota :

Le présent plan a été établi à partir d'un relevé réalisé en avril 2025.
Les éléments représentés correspondent aux parties visibles et accessibles au moment du relevé, sans démontage ou intervention destructive.
La représentation de la poutraison résulte d'un mesurage ponctuel, effectué uniquement à l'endroit où le faux-plafond a été déposé. Seul un démontage intégral du faux-plafond permettrait de garantir une représentation fidèle et exhaustive de la structure existante.
Les désignations mentionnées sur le plan résultent de notre constatation d'utilisation des locaux au jour du mesurage. La nature des matériaux et le type de structure du bâtiment (gros œuvre, cloisons, etc.) n'ont pas fait l'objet d'une étude spécifique et sont indiqués à titre purement informatif.

Le nivellement est rattachée au système NGF IGN69 à partir du repère de nivellement P.B.K3L3 - 22BIS situé à Nanterre, rue Henri Barbusse, à l'altitude normale 28.566 m.

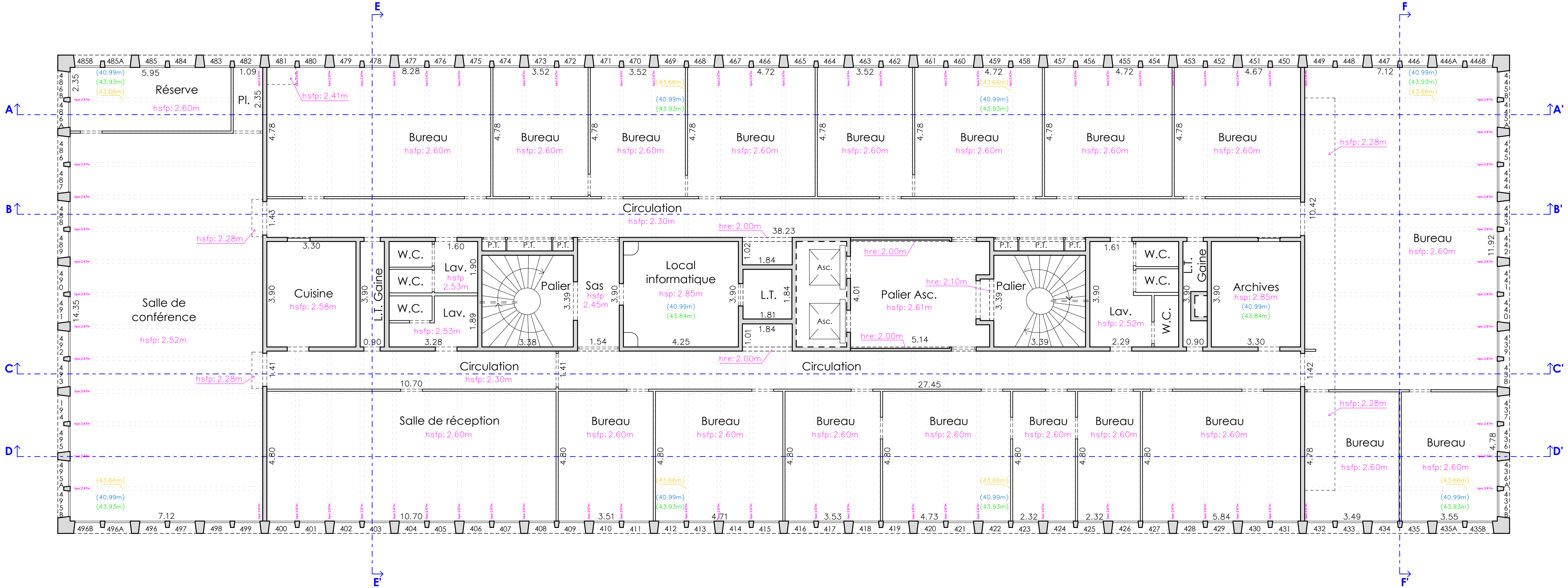
| | | | |
|-------------|---------|-----------|--------------------|
| Dossier | D25021 | Échelle | 1/100 ^e |
| Version | A | Date | 02/06/2025 |
| Responsable | RAB/MMA | Référence | IN_04A1.dwg |

MARCHAND & BERT

GÉOMÈTRES - EXPERTS

SELARI MB GE - 65 rue de Verdun - 92150 Suresnes - 06 23 76 01 75 - 06 18 42 04 83 - contact@mbge.fr - www.mbge.fr

Vers la rue Paul Lescop



Vers l'avenue Jules Quentin

- Légende
- hsp : hauteur sous plafond
 - hsfp : hauteur sous faux-plafond
 - hre : hauteur sous retombée
 - hpo : hauteur sous poutre
 - h=1.80 : limite d'une zone d'une hauteur inférieure à 1.80m
 - E.Z. : éclairage zénithal
 - N.V. : non visité
 - M.C. : monte-charge
 - L.T. : local technique
 - P.T. : placard technique
 - Rgt. : rangement
 - Lav. : lavabos
 - Dch. : douche
 - Vest. : vestiaire
 - (44.06) : altitude de plancher
 - (46.71) : altitude sous poutre
 - (47.00) : altitude sous plafond



DÉPARTEMENT DES HAUTS-DE-SEINE
Commune de Nanterre

Propriété sise
70-88, Rue Paul Lescop
Avenue Jules Quentin

Référence cadastrale
Section F n°1413

PLAN DES INTÉRIEURS
5^{ème} Étage

Nota :

Le présent plan a été établi à partir d'un relevé réalisé en avril 2025.

Les éléments représentés correspondent aux parties visibles et accessibles au moment du relevé, sans démontage ou intervention destructive.

La représentation de la poutraison résulte d'un mesurage ponctuel, effectué uniquement à l'endroit où le faux-plafond a été déposé. Seul un démontage intégral du faux-plafond permettrait de garantir une représentation fidèle et exhaustive de la structure existante.

Les désignations mentionnées sur le plan résultent de notre constatation d'utilisation des locaux au jour du mesurage. La nature des matériaux et le type de structure du bâtiment (gros œuvre, cloisons, etc.) n'ont pas fait l'objet d'une étude spécifique et sont indiqués à titre purement informatif.

Le nivellement est rattachée au système NGF IGN69 à partir du repère de nivellement P.B.K3L3 - 22BIS situé à Nanterre, rue Henri Barbusse, à l'altitude normale 28.566 m.

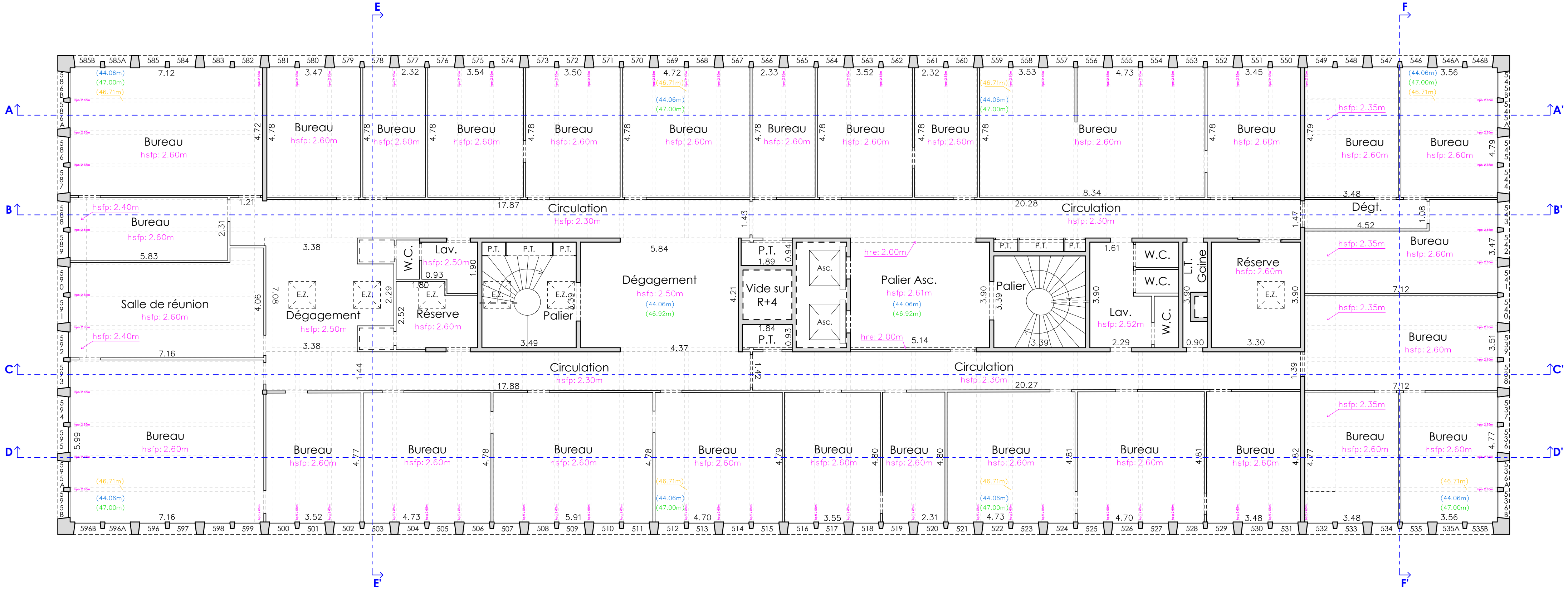


Échelle 1/100^e

Date 02/06/2025

Référence IN_05A1.dwg

Vers la rue Paul Lescop



Vers l'avenue Jules Quentin

- Légende**
- hsfp : hauteur sous plafond
 - hsfp : hauteur sous faux-plafond
 - hre : hauteur sous retombée
 - hpo : hauteur sous poutre
 - h=1.80 : limite d'une zone d'une hauteur inférieure à 1.80m
 - E.Z. : éclairage zénithal
 - N.V. : non visité
 - M.C. : monte-charge
 - L.T. : local technique
 - P.T. : placard technique
 - Rgt. : rangement
 - Lav. : lavabos
 - Dch. : douche
 - Vest. : vestiaire
 - (44.06) : altitude de plancher
 - (46.71) : altitude sous poutre
 - (47.00) : altitude sous plafond

